

MĚSTSKÝ ÚŘAD SUŠICE

Odbor dopravy a silničního hospodářství

☎ 342 01 Sušice I, náměstí Svobody 138 , 📠 376540111, fax: 376540112

EVIDENČNÍ ČÍSLO: SUS-6471/2022

ČÍSLO JEDNACÍ: 799/22/DOP/Pa

V Sušici dne 12. dubna 2022

OZNÁMENÍ VEŘEJNOU VYHLÁŠKOU

OPATŘENÍ OBECNÉ POVAHY

STANOVENÍ PŘECHODNÉ ÚPRAVY PROVOZU NA POZEMNÍ KOMUNIKACI

Městský úřad Sušice, odbor dopravy a silničního hospodářství, jako příslušný správní orgán podle § 124 odst. 6 zákona č. 361/2000 Sb., o provozu na pozemních komunikacích a o změnách některých zákonů, ve znění pozdějších předpisů (zákon o silničním provozu), na základě žádosti právnické osoby: **Pošumavský auto moto klub v AČR**, se sídlem: **Dobrovského 154, 339 01 Klatovy II**, IČ: **004 79 942**, ze dne 7. 3. 2022

stanoví

v souladu s ustanovením § 77 odst. 1) písm. c) zákona o silničním provozu, opatřením obecné povahy v souladu s ust. § 171 a násl. správního řádu, po předchozím písemném vyjádření Policie ČR, Krajské ředitelství policie Plzeňského kraje, DI Klatovy, ze dne 4. března 2022, pod č.j. KRPP-14582-3/ČJ-2022-0300DP následující přechodnou úpravu provozu na pozemní komunikaci:

RZ VELHARTICKÁ 15,57 km: MK - Velhartice – Tajanov – sil. III/17112 – sil. III/17114 Drouhoveč – sil. III/17120 – MK Horní Staňkov – Přestanice – sil. II/17118 Cihelna – Maršovice – Částkov – sil. III/17119 – MK Svojsice – Břetětice – MK Lešišov

v termínu: **7. května 2022 od 8:57 hodin do 18:54 hodin**

RZ KEPELSKÁ 9,99 km: ÚK Keply – MK Dolní Kochánov – Rovná – Pařezí – Vojetice – Puchverk v termínu: **7. května 2022 od 9:18 hodin do 19:41 hodin**

RZ MLÁZOVSKÁ 11,70 km: sil. III/18716 – MK Mlázovy – Jindřichovice – Sluhov – ÚK Střítež - sil. III/1719 – sil. III/1717

v termínu: **7. května 2022 od 7:44 hodin do 18:07 hodin,**

za účelem povolení zvláštního užívání a úplné uzavírky provozu z důvodu *pořádání sportovní akce - vedení trati rychlostních zkoušek mezinárodních automobilových rallye „30. HISTORIC VLTAVA RALLYE 2022, mistrovství FIA Evropy a 56. RALLYE ŠUMAVA KLATOVY 2022, mistrovství České republiky v rallye“* a vyznačení objízdné trasy:

RZ VELHARTICKÁ: Velhartice – Zahálka – sil. II/171 Hlavňovice – Petrovice – Sušice – sil. II/187 – Hrádek Kolínec

RZ MLÁZOVSKÁ: sil. II/187 Kolínec – Ústaleč – Zavelkov sil. I/22

1. **Dotčený úsek:** **RZ VELHARTICKÁ 15,57 km:** ÚK - Velhartice - MK - Tajanov – sil. III/17112 – sil. III/17114 Drouhoveč – sil. III/17120 – MK Horní Staňkov – Přestanice – sil. III/17118 Cihelna – Maršovice – Částkov – sil. III/17119 – MK Svojsice – Břetětice – MK Lešišov, *objízdná trasa:* Velhartice – Zahálka – sil. II/171 Hlavňovice – Petrovice – Sušice – sil. II/187 – Hrádek Kolínec

RZ KEPELSKÁ 9,99 km: ÚK - Keply – MK Dolní Kochánov – Rovná – Pařezí – Vojetice – Puchverk

RZ MLÁZOVSKÁ 11,70 km: sil. III/18716 – MK Mlázovy – Jindřichovice – Sluhov – ÚK Střítež - sil. III/1719 – sil. III/1717, *objízdná trasa:* sil. II/187 Kolínec – Ústaleč

2. Stanovené dopravní značení a zařízení pro označení předmětné uzavírky: viz příloha - schéma rozmístění přechodného dopravního značení

3. Doba platnosti: 7. května 2022

RZ VELHARTICKÁ: od 8:57 hodin do 18:54 hodin

RZ KEPELSKÁ: od 9:18 hodin do 19:41 hodin

RZ MLÁZOVSKÁ: od 7:44 hodin do 18:07 hodin

4. Podmínky, za kterých lze provést tímto stanovenou přechodnou úpravu provozu na pozemní komunikaci:

- Pro jednotlivé RZ budou zpracovány bezpečnostní plány. Trať bude zabezpečena v souladu s předpisem „Bezpečnostní manuál pro rallye“, vydaným Svazem rallye FAS AČR.
- Organizátor akce prokazatelně seznámí účastníky závodu s podmínkami zvláštního užívání a s dostatečným předstihem zajistí informovanost obyvatelstva obcí a firem dotčených uzavírkou silnice o organizaci dopravy po dobu konání závodu.
- Organizátor akce zajistí dostatečná parkovací místa pro vozidla doprovodu, návštěvníků a účastníků akce, mimo hlavní dopravní prostor silnic I., II. a II. tříd, u každé RZ bude zajištěna odstavná plocha organizovaná pořadatelskou službou. Odstavné plochy pro parkování návštěvníků budou zveřejněny v propozicích jednotlivých RZ.
- Organizátor sportovní akce zajistí koordinaci veřejné linkové dopravy osob v úsecích úplných uzavírek, v prostoru RZ.
- Dopravní značení B1 + Z2 bude osazeno na všech příjezdech k uzavřeným úsekům komunikací a bude vždy doplněno pořadatelskou službou vybavenou výstražným oblečením nebo oděvními doplňky z retroreflexního materiálu s označením „POŘADATEL“ (např. reflexní vestou) a telekomunikačním zařízením pro možnost spojení s okolními stanovišti dané RZ.
- Dopravní značení bude osazeno v souladu s předloženou a odsouhlasenou situací, které bude připraveno k označení uzavírky v místě osazení minimálně hodinu před započatím závodu.
- Po celou dobu trvání sportovní akce bude prováděna kontrola osazeného přechodného dopravního značení a jeho řádné doplňování.
- Po ukončení sportovní akce dopravní značení bude neprodleně odstraněno.
- Hlavní pořadatel zajistí prokazatelně proškolení jednotlivých pořadatelů s povinnostmi a oprávněními v rámci místa a úseku činnosti a o způsobu vedení dopravy v době závodu.
- Organizátor zajistí v případě potřeby bezodkladný a bezpečný průjezd vozidlům HZS, Záchrané služby a Policie ČR.
- Stanovené dopravní značky související s označením místa zvláštního užívání a uzavírky dotčené pozemní komunikace budou instalovány bezprostředně před zahájením akce.
- Veškeré dopravní značky a zařízení musí svým provedením odpovídat příslušným ustanovením zákona č. 361/2000 Sb., o provozu na pozemních komunikacích a o změnách některých zákonů, ve znění pozdějších předpisů v návaznosti na vyhlášku č. 294/2015 Sb., kterou se provádějí pravidla provozu na pozemních komunikacích, na související předpisy a na platné ČSN, v souladu s TP-66 (Zásady pro přechodné dopravní značení na pozemních komunikacích) a TP-65 (Zásady pro dopravní značení na pozemních komunikacích).
- Použité dopravní značky budou provedeny výhradně jako retroreflexní třídy minimálně 1 dle použité dopravní značky budou provedeny výhradně jako retroreflexní třídy minimálně 2 dle platné ČSN a musí být osazeny buď na stabilních stojanech opatřených červeno-bílými pruhy, spodní hranou ve výšce minimálně 0,60 m nad vozovkou, nebo na podpěrných sloupcích opatřených červeno-bílými pruhy z retroreflexní fólie min. tř. 1, šířka pruhů 0,10 – 0,20 m v celkové délce min. 0,45 m.
- Podpěrné sloupky budou uchyceny v podkladních deskách.
- Použité dopravní značky budou po celou dobu udržovány v plně funkčním stavu a v čistotě a budou správně umístěny a připevněny.
- Zavádění přechodného dopravního značení v rámci předmětné uzavírky bude probíhat ve směru pohybu dopravního proudu, jeho rušení pak proti směru jeho pohybu.

O d ů v o d ň ě n í

Odbor dopravy a silničního hospodářství Městského úřadu Sušice stanovil přechodnou úpravu provozu na základě návrhu žadatele po písemném vyjádření Policie ČR, DI Klatovy. V souladu s ust. § 77 odst. 5 zákona o silničním provozu nedoručoval zdejší úřad návrh opatření obecné povahy a nevyžádal dotčené osoby k podávání připomínek či námitek.

Poučení

Podle § 173 odst. 2 správního řádu proti opatření obecné povahy nelze podat opravný prostředek. Opatření obecné povahy nabývá účinnosti pátým dnem po dni vyvěšení veřejné vyhlášky.

Bc. František Opl
vedoucí odboru dopravy a silničního hospodářství

Ve smyslu ustanovení § 77 odst. 5 zákona o silničním provozu, opatření obecné povahy nabývá účinnosti pátým dnem po dni vyvěšení veřejné vyhlášky

Toto opatření obecné povahy musí být zveřejněno na úřední desce:

- Městského úřadu Sušice - *k vyvěšení*
- Obecní úřad Velhartice - *k vyvěšení*
- Úřad městyse Kolinec - *k vyvěšení*
- Obecní úřad Petrovice u Sušice - *k vyvěšení*
- Městský úřad Hartmanice – *k vyvěšení*
- Obecní úřad Mokrosuky – *k vyvěšení*
- Obecní úřad Hlavňovice – *k vyvěšení*

a musí být vyvěšeno na dobu nejméně 15-ti dnů (15. den je dnem oznámení)

Vyvěšeno dne:

Sejmuto dne:

Obdrží:

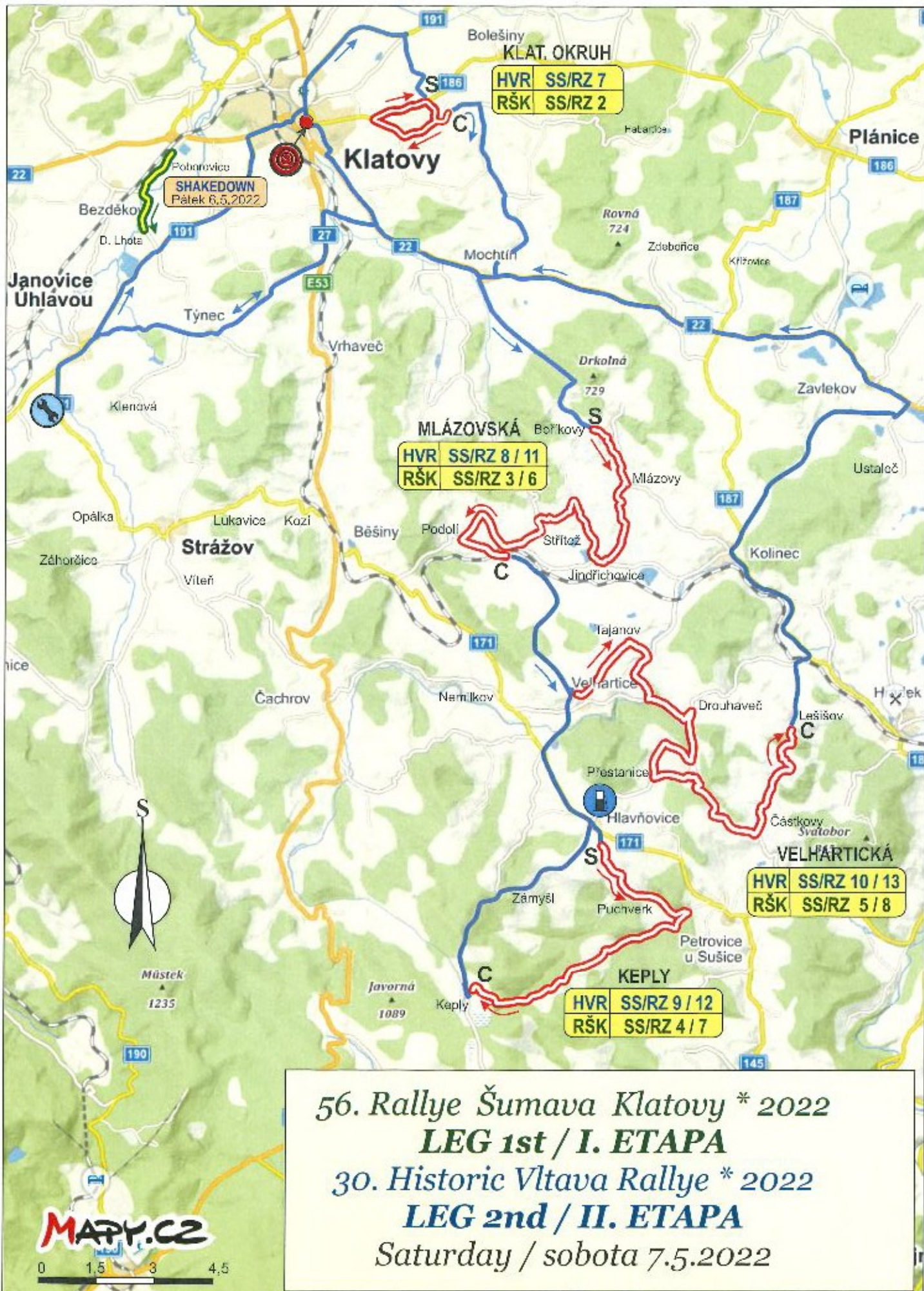
- Pošumavský auto moto klub v AČR, Dobrovského 154, 339 01 Klatovy II
- Správa a údržba silnic Plzeňského kraje, příspěvková organizace, Koterovská 162, 326 00 Plzeň
- Obecní úřad Petrovice u Sušice, silniční správní úřad
- Městský úřad Hartmanice, silniční správní úřad
- Obecní úřad Velhartice, silniční správní úřad
- Úřad Městyse Kolinec, silniční správní úřad
- Obecní úřad Hlavňovice, silniční správní úřad
- Obecní úřad Mokrosuky, silniční správní úřad

Dotčené orgány:

- Policie ČR, krajské ředitelství policie Plzeňského okraje, odbor služby dopravní policie
- vlastní

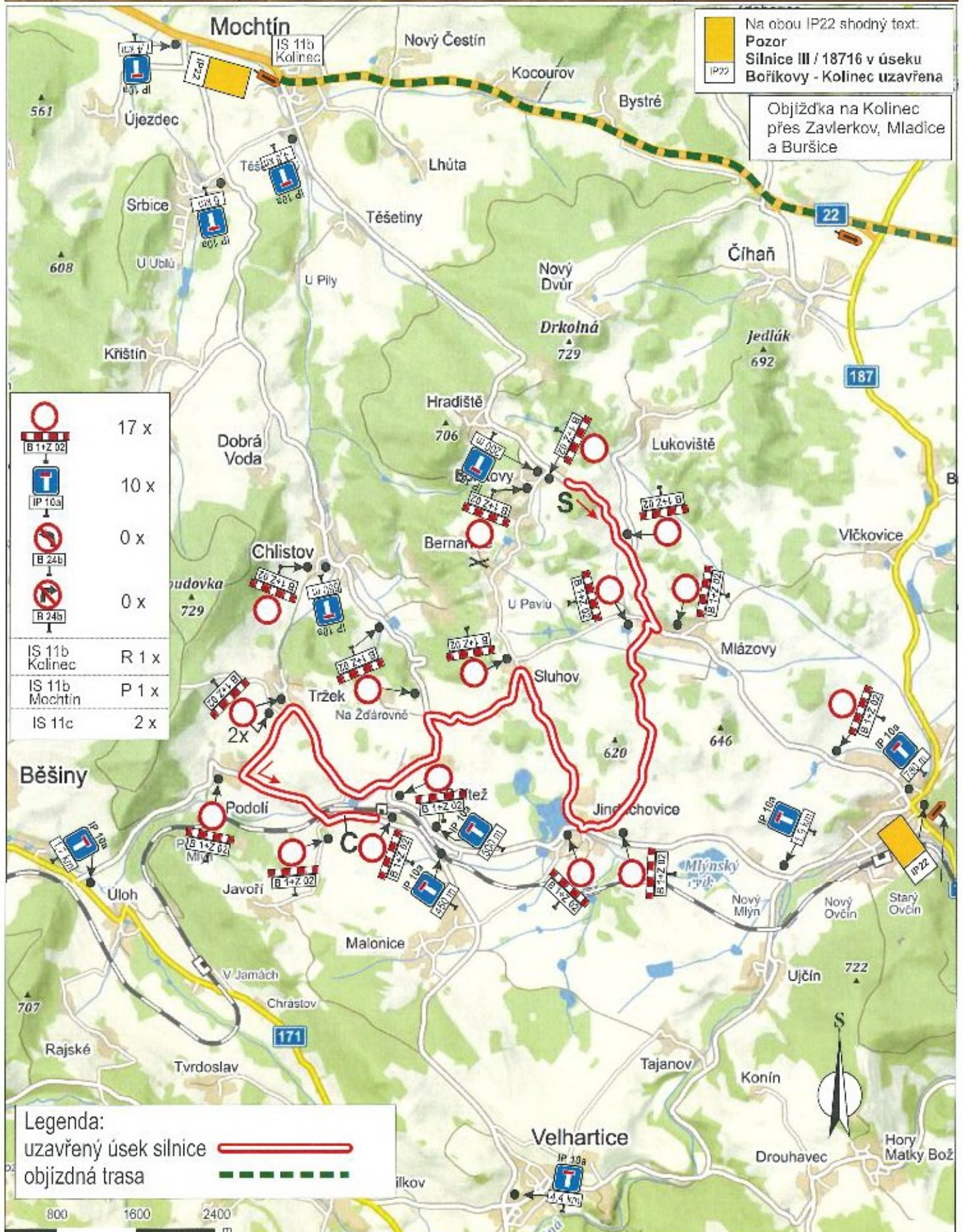
Příloha:

Situace – grafické znázornění dopravního značení



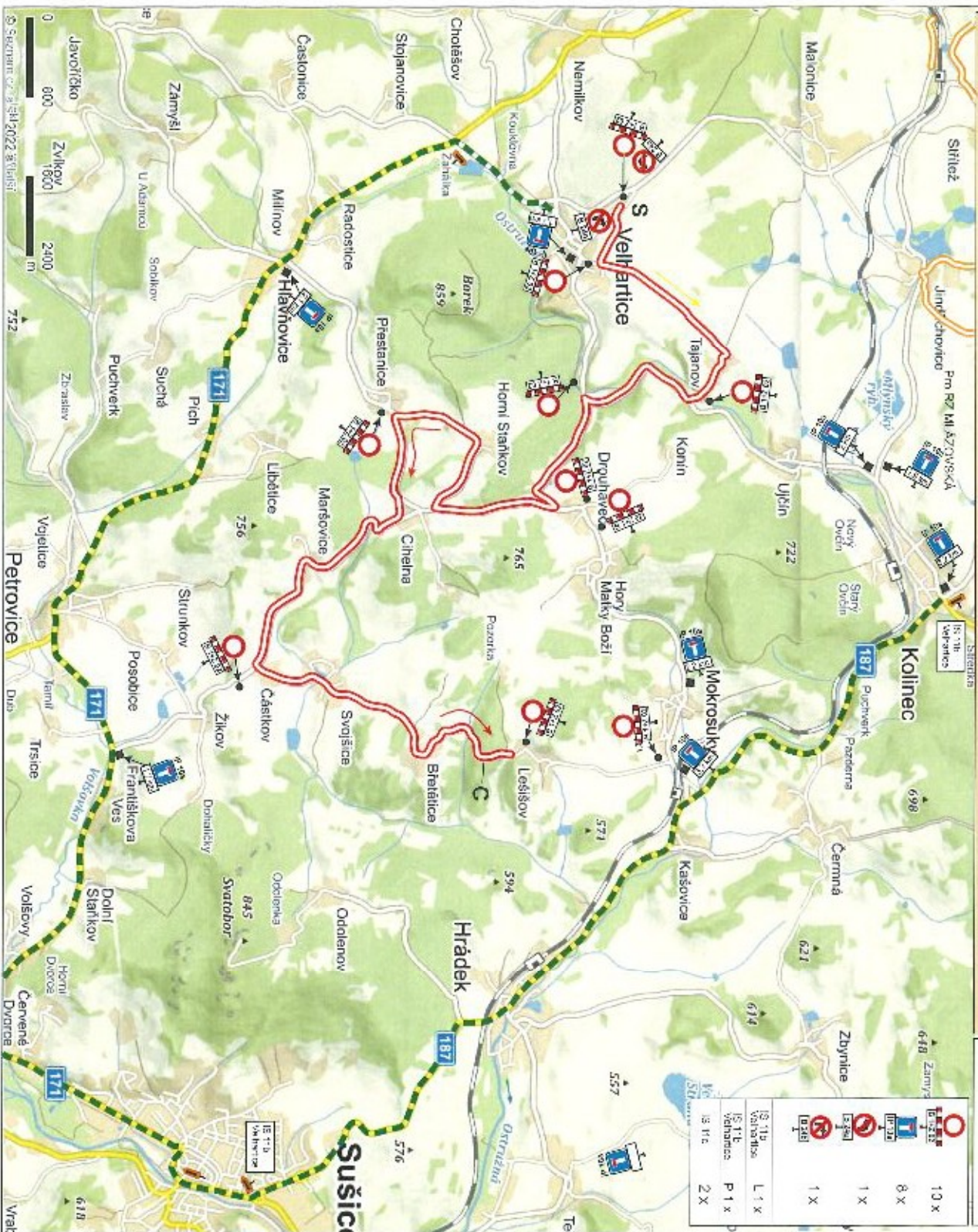
Dopravní značení RZ MLÁZOVSKÁ : Boříkovy - - Mlázovy - Jindřichovice - Sluhov - Stráž - Tržek - - Podolí - Malonice, nádraží

Sobota 7.5.2022



Dopravní značení RZ VĚLHARTICKÁ: Velhartice mimo - Tajanov - Drouhoveč mimo - H. Staňkov - Přestanice mimo - Chelha - Částkov - Svojišice - Břetětice - Břeššov před

Sobota 7.5.2022



**Dopravní značení RZ KEPLY : Hlavňovice -
 - Suchá - Puchverk - Vojetice - Pařeží - Rovná -
 - Dolní Kochánov - Kepy**

Sobota 7.5.2022

